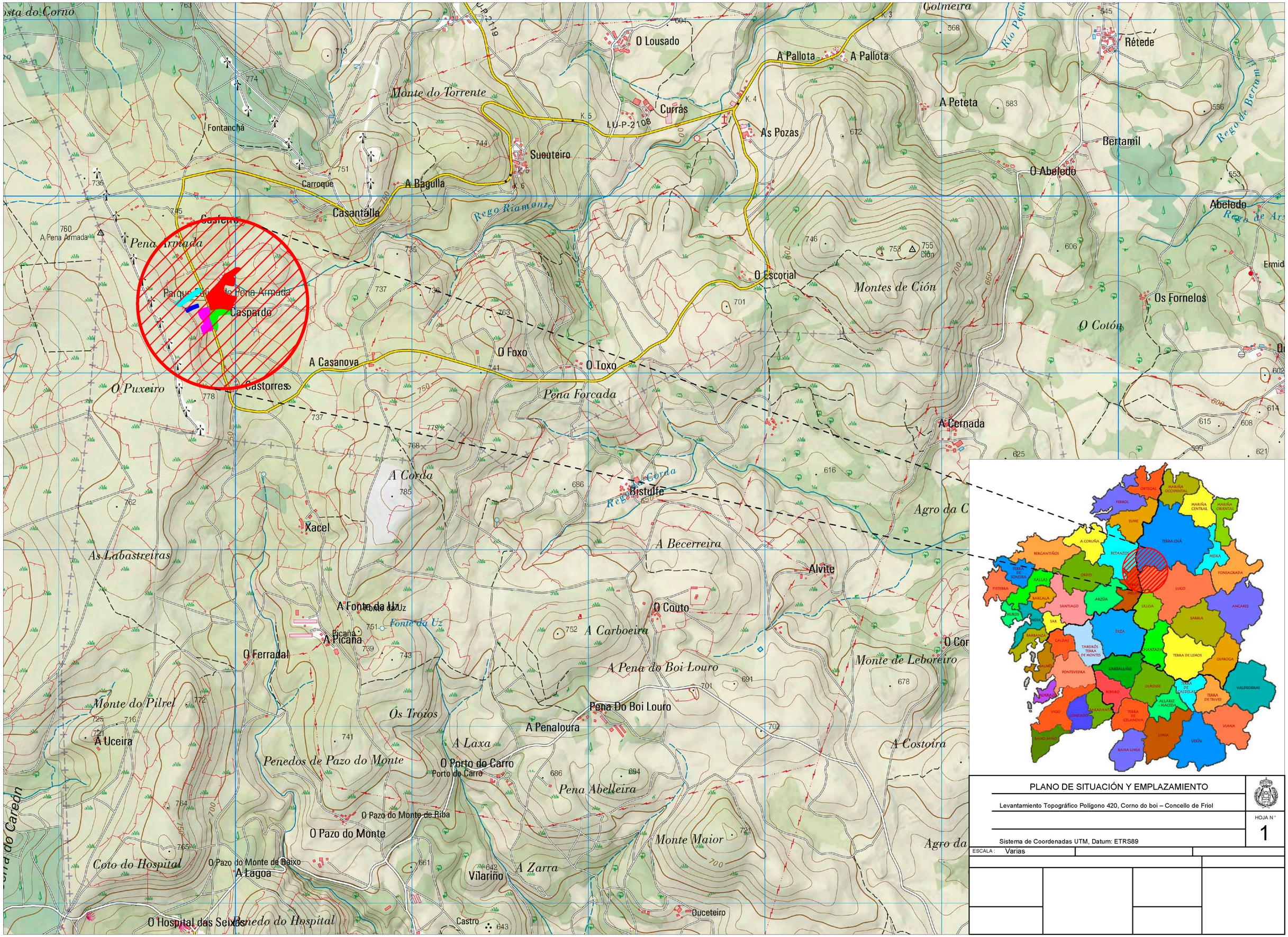
O Lousado
Currás
LU-P-2108
A Pallota
A Pallota
Rétede
A Peteta
As Pozas
Bertamil
O Abeledo
Abeledo
Monte do Torrente
Fontancha
Sucouteiro
Carroque
A Bagulla
Casantalla
Rego Riamonte
Pena Arrimada
A Pena Armada
Parque Eólico de Pena Armada
Caspardo
O Escorial
Montes de Ción
Os Fornelos
O Cotón
O Foxo
O Toxo
A Casanova
Castorres
O Puxeiro
Pena Forcada
A Cernada
A Corda
Bistulfe
Xacel
As Labastreiras
A Becerreira
Alvite
A Fonte da Uz
Fonte da Uz
Picaña
A Picaña
O Ferradal
O Couto
A Carboeira
A Pena do Boi Louro
Monte de Leboreiro
Monte do Pilrel
A Uceira
Os Troios
Pena Do Boi Louro
A Penaloura
A Laxa
Penedos de Pazo do Monte
O Porto do Carro
Porto do Carro
Pena Abelleira
A Costoira
O Pazo do Monte de Riba
O Pazo do Monte
Monte Maior
Coto do Hospital
O Pazo do Monte de Baixo
A Lagoa
Vilariño
A Zarra
Ouceteiro
O Hospital das Seixas
Penedo do Hospital
Castro
Agro da C
Agro da
Colmeira
Río Pequ
Rego de Berta
Rego de Ars
Ermid
Costa do Corno
Costa do Carlón
PLANO DE SITUACIÓN Y EMPLAZAMIENTO
Levantamiento Topográfico Polígono 420, Corno do boi – Concello de Friol
HOJA N.º
1
Sistema de Coordenadas UTM, Datum: ETRS89
ESCALA : Varias

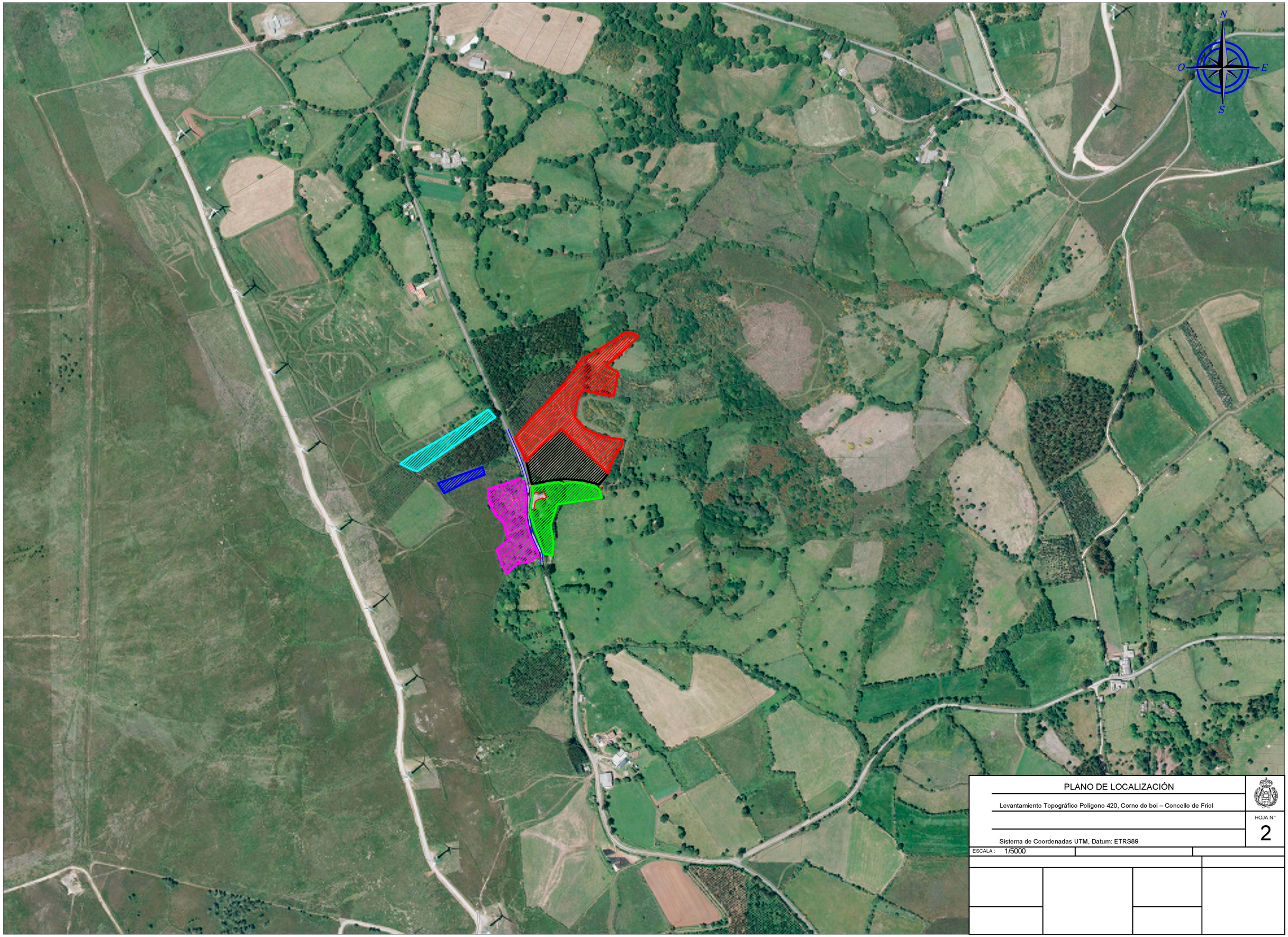

PLANO DE LOCALIZACIÓN

Levantamiento Topográfico Polígono 420, Corno do boi – Concello de Friol

Sistema de Coordenadas UTM, Datum: ETRS89

HOJA N º

2

ESCALA : 1/5000

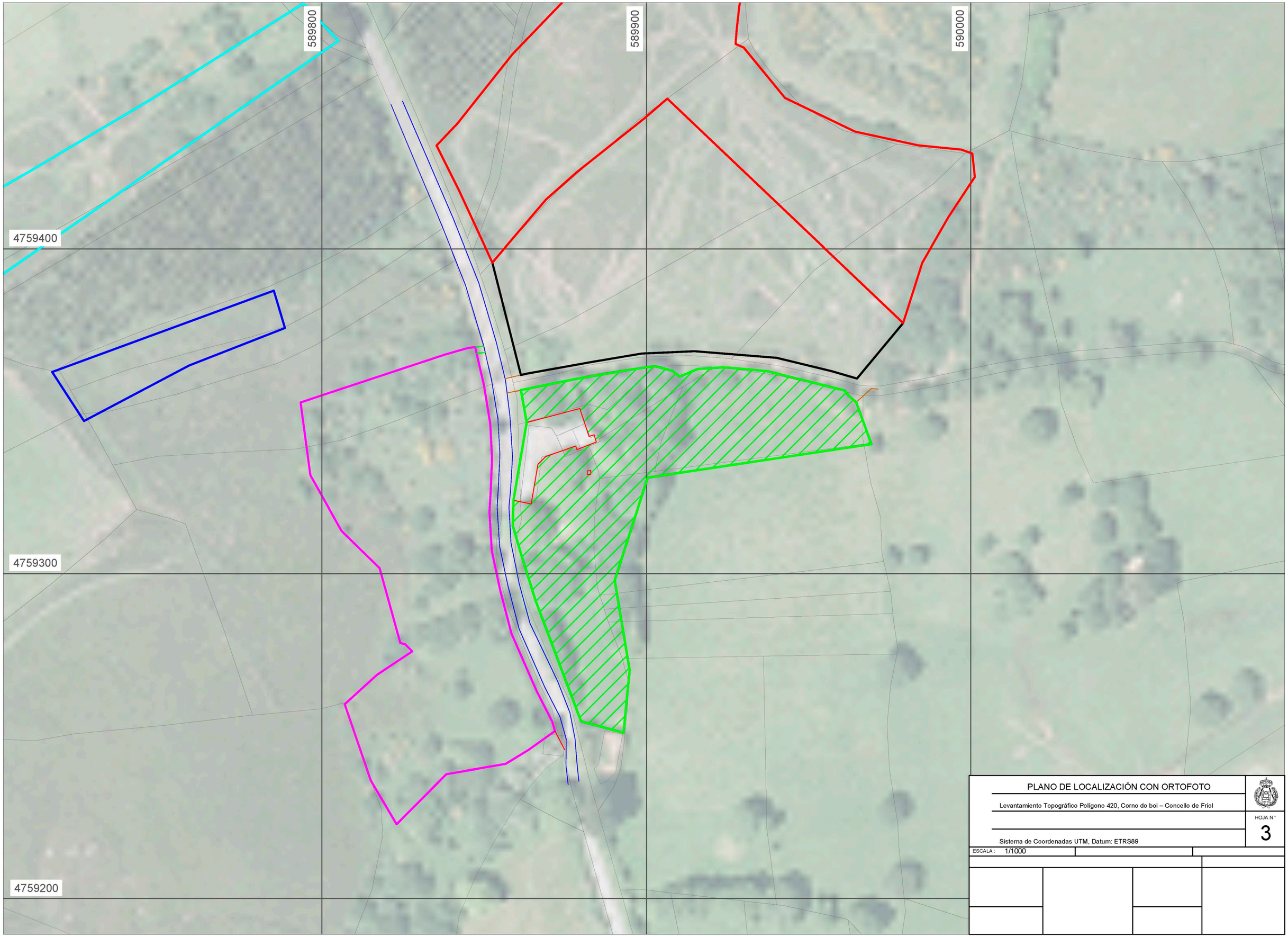

PLANO DE LOCALIZACIÓN CON ORTOFOTO

Levantamiento Topográfico Polígono 420, Corno do boi – Concello de Friol

HOJA N º
3

Sistema de Coordenadas UTM, Datum: ETRS89

ESCALA : 1/1000

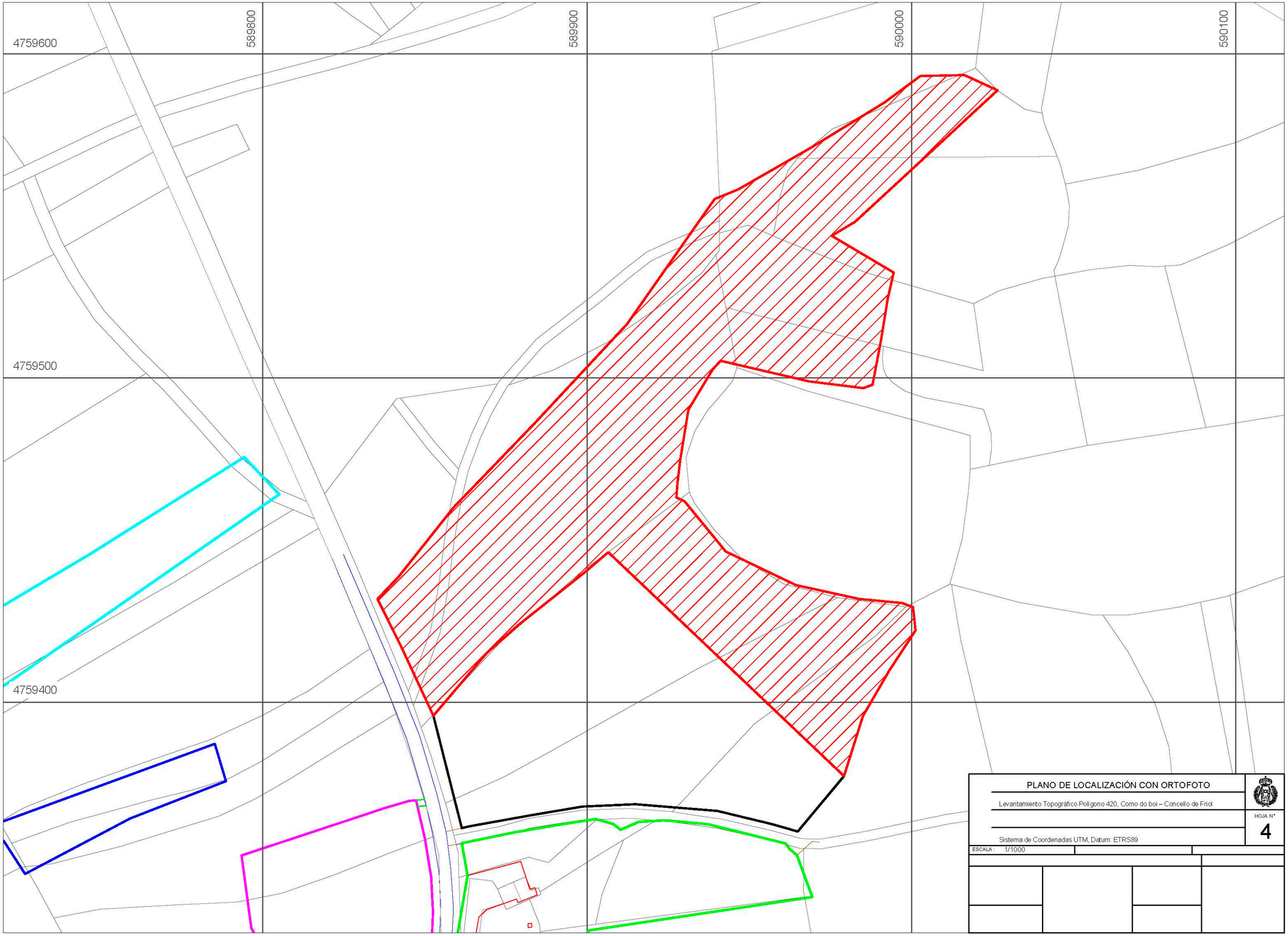

PLANO DE LOCALIZACIÓN CON ORTOFOTO

Levantamiento Topográfico Polígono 420, Corno do boi – Concello de Friol

Sistema de Coordenadas UTM, Datum: ETRS89

HOJA Nº 4

ESCALA : 1/1000

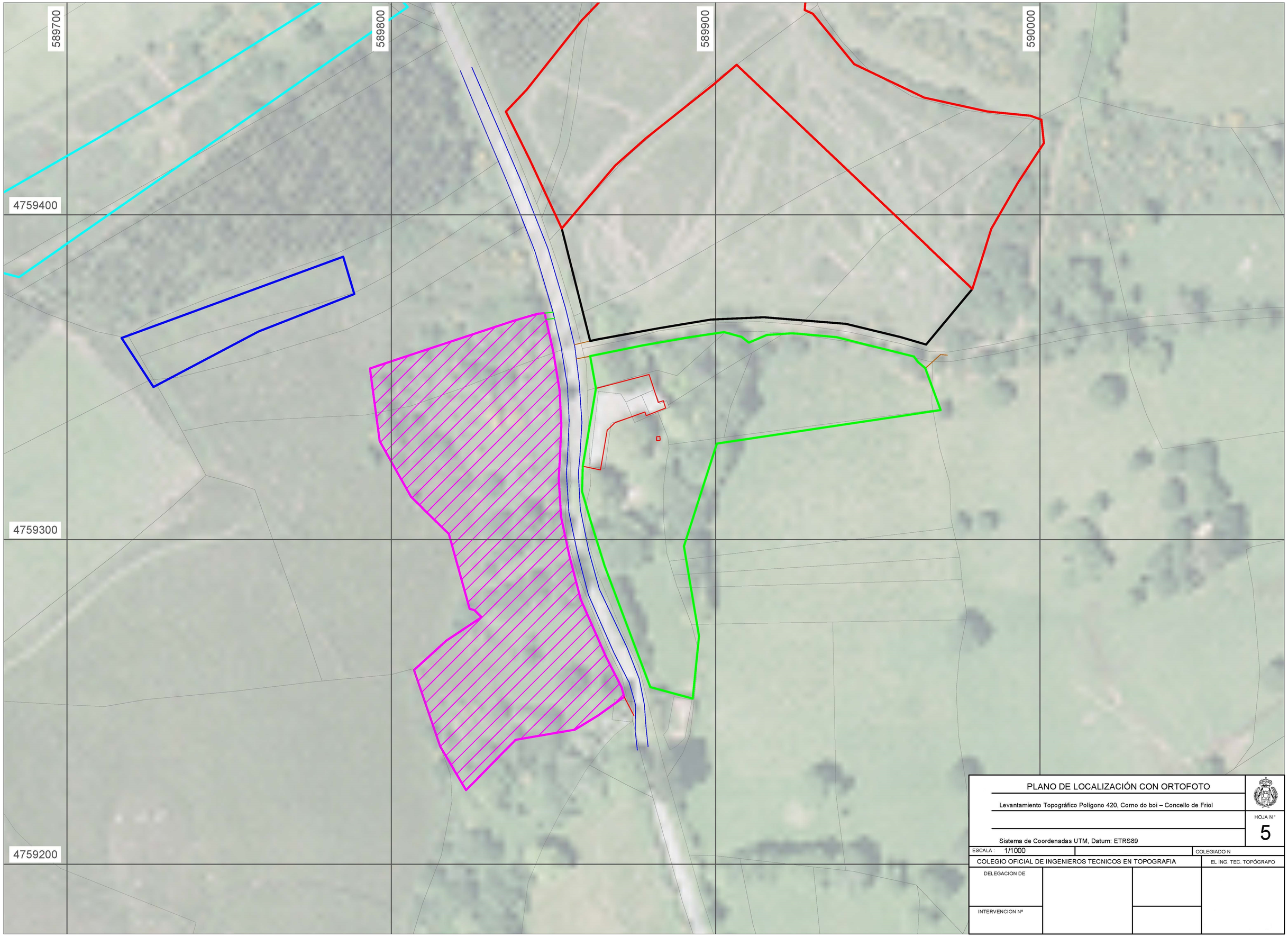

PLANO DE LOCALIZACIÓN CON ORTOFOTO

Levantamiento Topográfico Polígono 420, Corno do boi – Concello de Friol

HOJA N.º 5

Sistema de Coordenadas UTM, Datum: ETRS89

ESCALA : 1/1000		COLEGIADO N
COLEGIO OFICIAL DE INGENIEROS TECNICOS EN TOPOGRAFIA		EL ING. TEC. TOPÓGRAFO
DELEGACION DE		
INTERVENCION Nº		

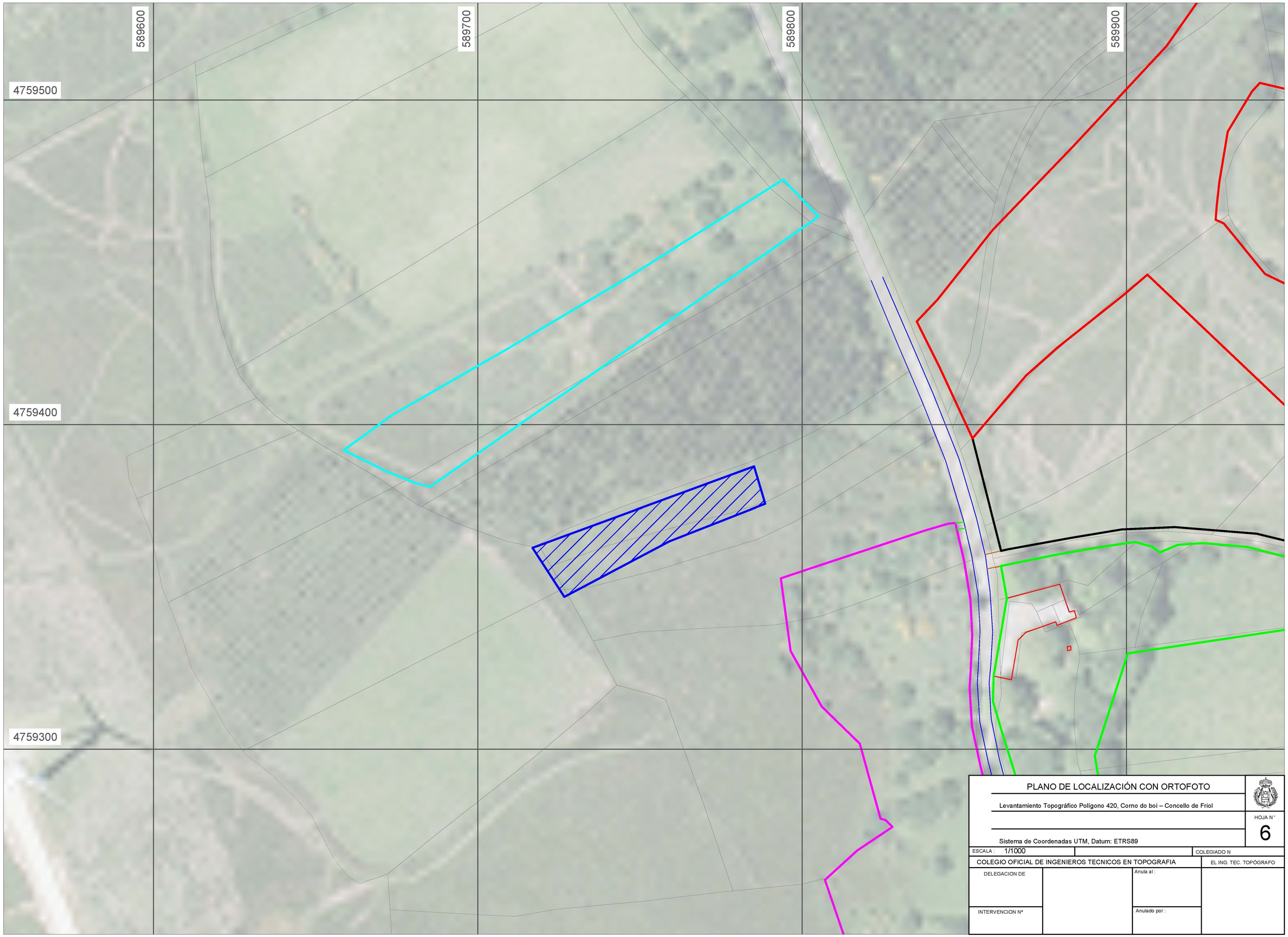

PLANO DE LOCALIZACIÓN CON ORTOFOTO

Levantamiento Topográfico Polígono 420, Corno do boi – Concello de Friol

HOJA N.º 6

Sistema de Coordenadas UTM, Datum: ETRS89

ESCALA : 1/1000		COLEGIADO N
COLEGIO OFICIAL DE INGENIEROS TECNICOS EN TOPOGRAFIA		EL ING. TEC. TOPÓGRAFO
DELEGACION DE	Anula al :	
INTERVENCION Nº	Anulado por :	

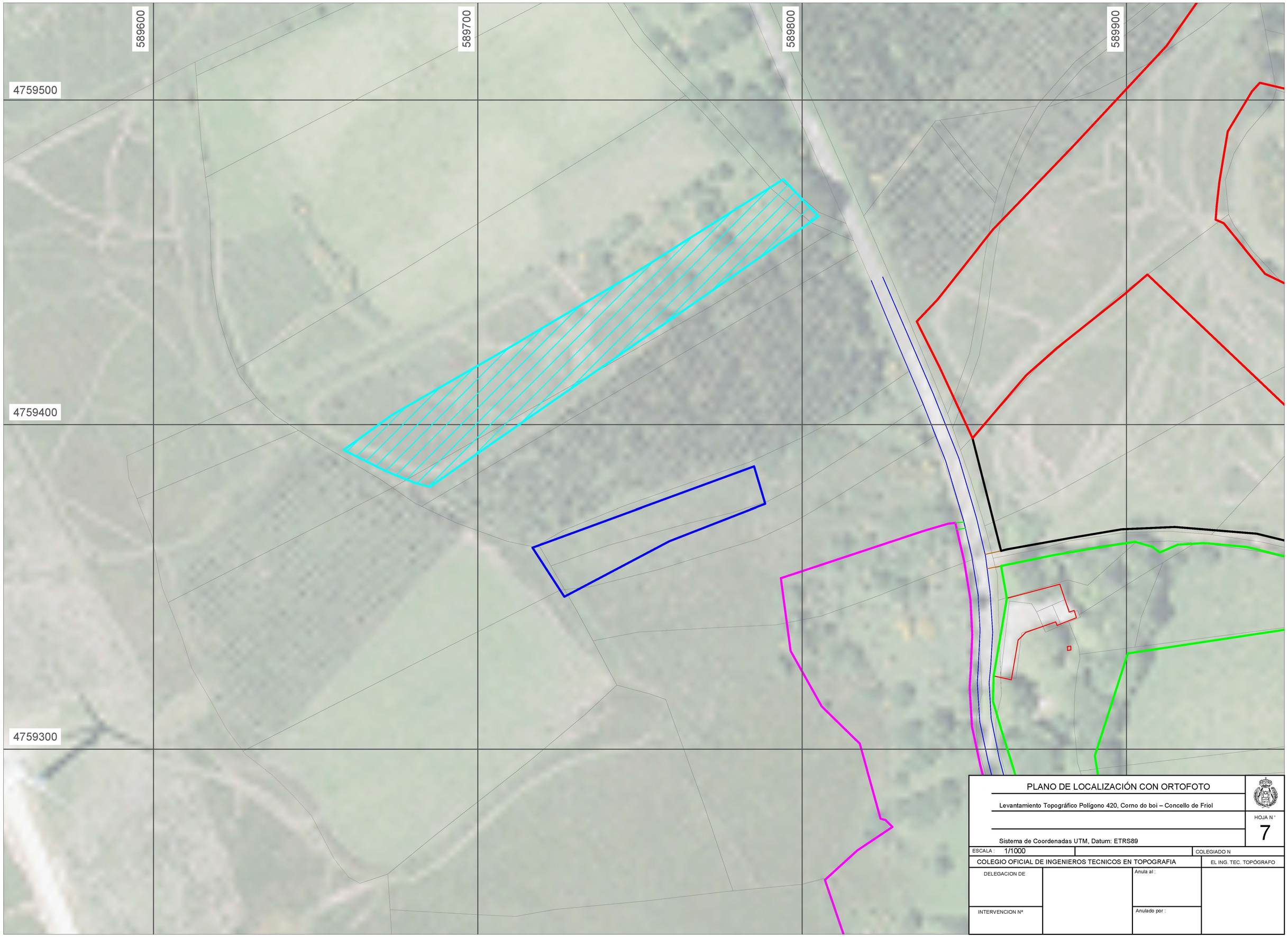

PLANO DE LOCALIZACIÓN CON ORTOFOTO

Levantamiento Topográfico Polígono 420, Corno do boi – Concello de Friol

HOJA N.º 7

Sistema de Coordenadas UTM, Datum: ETRS89

ESCALA : 1/1000		COLEGIADO N
COLEGIO OFICIAL DE INGENIEROS TECNICOS EN TOPOGRAFIA		EL ING. TEC. TOPÓGRAFO
DELEGACION DE		Anula al :
INTERVENCION Nº		Anulado por :

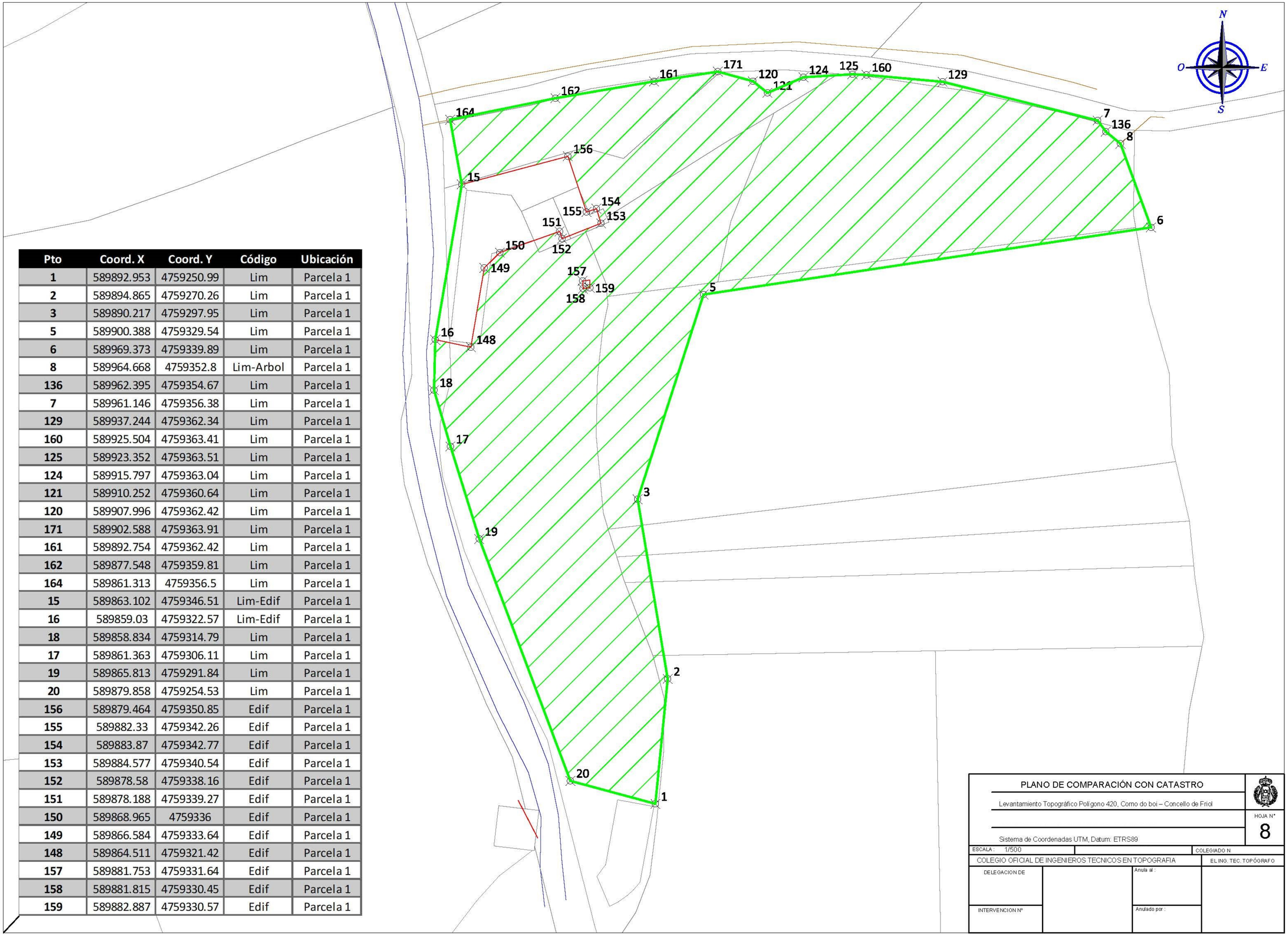

Pto	Coord. X	Coord. Y	Código	Ubicación
1	589892.953	4759250.99	Lim	Parcela 1
2	589894.865	4759270.26	Lim	Parcela 1
3	589890.217	4759297.95	Lim	Parcela 1
5	589900.388	4759329.54	Lim	Parcela 1
6	589969.373	4759339.89	Lim	Parcela 1
8	589964.668	4759352.8	Lim-Arbol	Parcela 1
136	589962.395	4759354.67	Lim	Parcela 1
7	589961.146	4759356.38	Lim	Parcela 1
129	589937.244	4759362.34	Lim	Parcela 1
160	589925.504	4759363.41	Lim	Parcela 1
125	589923.352	4759363.51	Lim	Parcela 1
124	589915.797	4759363.04	Lim	Parcela 1
121	589910.252	4759360.64	Lim	Parcela 1
120	589907.996	4759362.42	Lim	Parcela 1
171	589902.588	4759363.91	Lim	Parcela 1
161	589892.754	4759362.42	Lim	Parcela 1
162	589877.548	4759359.81	Lim	Parcela 1
164	589861.313	4759356.5	Lim	Parcela 1
15	589863.102	4759346.51	Lim-Edif	Parcela 1
16	589859.03	4759322.57	Lim-Edif	Parcela 1
18	589858.834	4759314.79	Lim	Parcela 1
17	589861.363	4759306.11	Lim	Parcela 1
19	589865.813	4759291.84	Lim	Parcela 1
20	589879.858	4759254.53	Lim	Parcela 1
156	589879.464	4759350.85	Edif	Parcela 1
155	589882.33	4759342.26	Edif	Parcela 1
154	589883.87	4759342.77	Edif	Parcela 1
153	589884.577	4759340.54	Edif	Parcela 1
152	589878.58	4759338.16	Edif	Parcela 1
151	589878.188	4759339.27	Edif	Parcela 1
150	589868.965	4759336	Edif	Parcela 1
149	589866.584	4759333.64	Edif	Parcela 1
148	589864.511	4759321.42	Edif	Parcela 1
157	589881.753	4759331.64	Edif	Parcela 1
158	589881.815	4759330.45	Edif	Parcela 1
159	589882.887	4759330.57	Edif	Parcela 1

PLANO DE COMPARACIÓN CON CATASTRO

Levantamiento Topográfico Polígono 420, Corno do boi – Concello de Friol

HOJA N.º 8

Sistema de Coordenadas UTM, Datum: ETRS89

ESCALA : 1/500

COLEGIADO N

COLEGIO OFICIAL DE INGENIEROS TECNICOS EN TOPOGRAFIA

EL ING. TEC. TOPÓGRAFO

DELEGACION DE

Anula al :

INTERVENCION Nº

Anulado por :

Pto	Coord. X	Coord. Y	Código	Ubicación
520	589979.152	4759377.183	Lim	Parcela 2
23	589985.014	4759395.708	Lim	Parcela 2
24	589993.163	4759409.829	Lim	Parcela 2
25	590001.223	4759422.118	Lim	Parcela 2
26	590000.46	4759429.298	Lim	Parcela 2
27	589997.066	4759430.545	Lim	Parcela 2
28	589983.798	4759431.851	Lim	Parcela 2
29	589964.308	4759436.108	Lim	Parcela 2
30	589942.714	4759446.454	Lim	Parcela 2
34	589929.98	4759461.99	Lim	Parcela 2
35	589927.472	4759463.104	Lim	Parcela 2
36	589927.811	4759467.502	Lim	Parcela 2
37	589928.648	4759474.711	Lim	Parcela 2
38	589931.204	4759490.267	Lim	Parcela 2
521	589938.71	4759502.662	Lim	Parcela 2
522	589941.134	4759505.281	Lim	Parcela 2
523	589968.377	4759498.939	Lim	Parcela 2
524	589985.084	4759496.86	Lim	Parcela 2
525	589987.987	4759497.848	Lim	Parcela 2
526	589990.606	4759511.698	Lim	Parcela 2
527	589992.672	4759524.528	Lim	Parcela 2
528	589994.515	4759532.515	Lim	Parcela 2
529	589975.359	4759543.851	Lim	Parcela 2
530	589982.592	4759548.137	Lim	Parcela 2
531	590026.485	4759588.7	Lim	Parcela 2
532	590016.279	4759593.426	Lim	Parcela 2
533	590002.703	4759593.126	Lim	Parcela 2
534	589991.713	4759584.969	Lim	Parcela 2
535	589968.712	4759570.829	Lim	Parcela 2
536	589946.393	4759558.058	Lim	Parcela 2
166	589939.309	4759555.198	Lim	Parcela 2
43	589929.604	4759541.337	Lim	Parcela 2
44	589912.329	4759516.657	Lim	Parcela 2
45	589883.728	4759485.923	Lim	Parcela 2
47	589858.725	4759459.966	Lim	Parcela 2
48	589841.736	4759438.527	Lim	Parcela 2
53	589835.313	4759431.797	Lim	Parcela 2
54	589842.45	4759417.535	Lim	Parcela 2
49	589852.535	4759395.803	Lim	Parcela 2
50	589869.084	4759415.193	Lim	Parcela 2
51	589878.52	4759423.577	Lim	Parcela 2
52	589899.274	4759440.085	Lim	Parcela 2

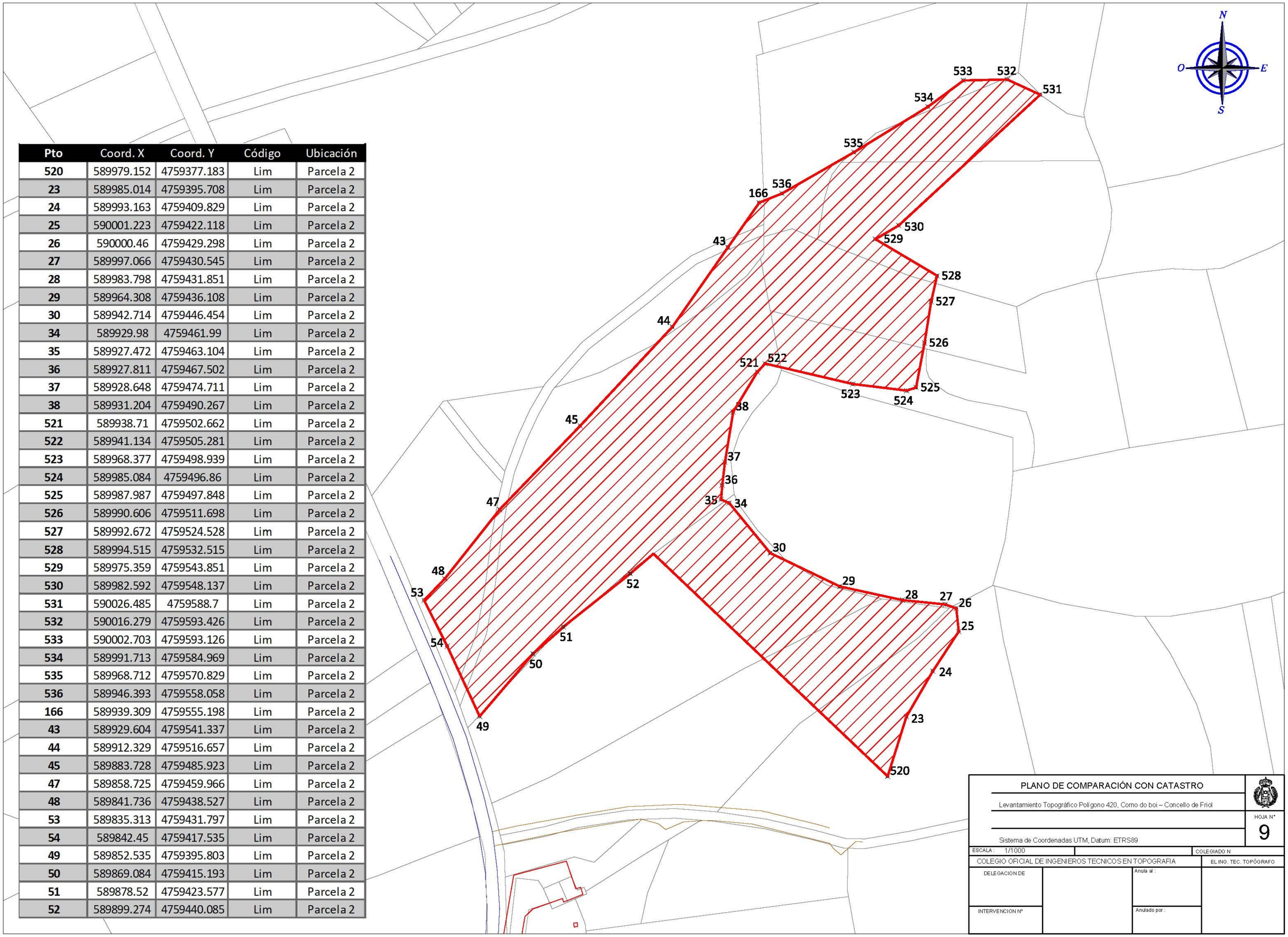

PLANO DE COMPARACIÓN CON CATASTRO

Levantamiento Topográfico Polígono 420, Corno do boi – Concello de Friol

HOJA Nº 9

Sistema de Coordenadas UTM, Datum: ETRS89

ESCALA: 1/1000

COLEGIADO Nº

COLEGIO OFICIAL DE INGENIEROS TECNICOS EN TOPOGRAFIA

EL ING. TEC. TOPÓGRAFO

DELEGACION DE

Anula al :

INTERVENCION Nº

Anulado por :

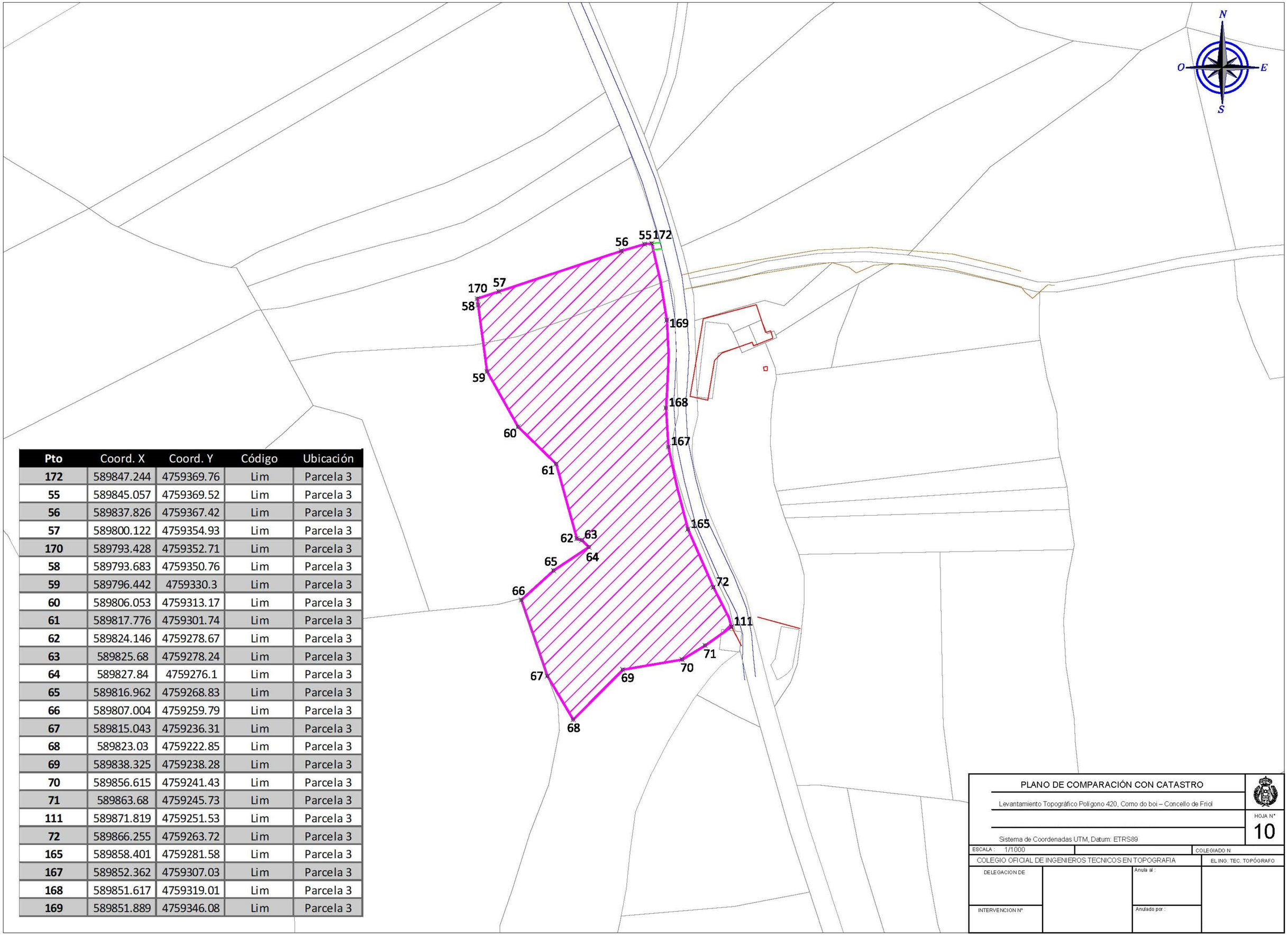

Pto	Coord. X	Coord. Y	Código	Ubicación
172	589847.244	4759369.76	Lim	Parcela 3
55	589845.057	4759369.52	Lim	Parcela 3
56	589837.826	4759367.42	Lim	Parcela 3
57	589800.122	4759354.93	Lim	Parcela 3
170	589793.428	4759352.71	Lim	Parcela 3
58	589793.683	4759350.76	Lim	Parcela 3
59	589796.442	4759330.3	Lim	Parcela 3
60	589806.053	4759313.17	Lim	Parcela 3
61	589817.776	4759301.74	Lim	Parcela 3
62	589824.146	4759278.67	Lim	Parcela 3
63	589825.68	4759278.24	Lim	Parcela 3
64	589827.84	4759276.1	Lim	Parcela 3
65	589816.962	4759268.83	Lim	Parcela 3
66	589807.004	4759259.79	Lim	Parcela 3
67	589815.043	4759236.31	Lim	Parcela 3
68	589823.03	4759222.85	Lim	Parcela 3
69	589838.325	4759238.28	Lim	Parcela 3
70	589856.615	4759241.43	Lim	Parcela 3
71	589863.68	4759245.73	Lim	Parcela 3
111	589871.819	4759251.53	Lim	Parcela 3
72	589866.255	4759263.72	Lim	Parcela 3
165	589858.401	4759281.58	Lim	Parcela 3
167	589852.362	4759307.03	Lim	Parcela 3
168	589851.617	4759319.01	Lim	Parcela 3
169	589851.889	4759346.08	Lim	Parcela 3

PLANO DE COMPARACIÓN CON CATASTRO

Levantamiento Topográfico Polígono 420, Corno do boi – Concello de Friol

HOJA N° 10

Sistema de Coordenadas UTM, Datum: ETRS89

ESCALA : 1/1000

COLEGIADO N

COLEGIO OFICIAL DE INGENIEROS TECNICOS EN TOPOGRAFIA

EL ING. TEC. TOPÓGRAFO

DELEGACION DE

Anula al :

INTERVENCION Nº

Anulado por :

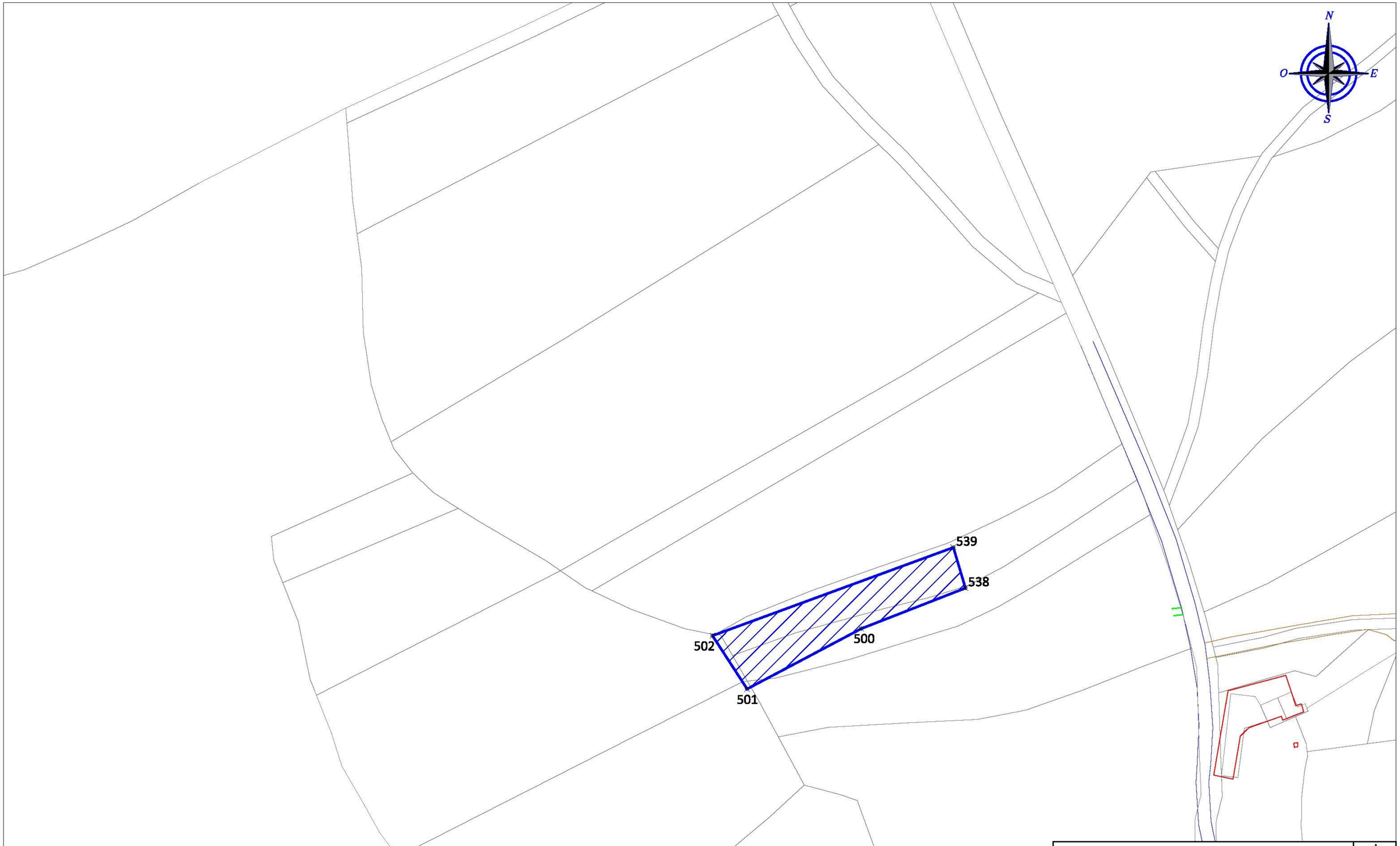

Pto	Coord. X	Coord. Y	Código	Ubicación
500	589759.045	4759364.09	Lim	Parcela 4
501	589726.671	4759346.99	Lim	Parcela 4
502	589716.851	4759362.11	Lim	Parcela 4
538	589788.588	4759375.63	Lim	Parcela 4
539	589785.171	4759387.15	Lim	Parcela 4

PLANO DE COMPARACIÓN CON CATASTRO

Levantamiento Topográfico Polígono 420, Corno do boi – Concello de Friol

Sistema de Coordenadas UTM, Datum: ETRS89

HOJA N° 11

ESCALA : 1/1000

COLEGIADO N

COLEGIO OFICIAL DE INGENIEROS TECNICOS EN TOPOGRAFIA

EL ING. TEC. TOPÓGRAFO

DELEGACION DE

Anula al :

INTERVENCION Nº

Anulado por :

Pto	Coord. X	Coord. Y	Código	Ubicación
503	589805.058	4759464.072	Lim	Parcela 5
504	589794.208	4759475.553	Lim	Parcela 5
505	589746.992	4759445.841	Lim	Parcela 5
506	589709.136	4759423.381	Lim	Parcela 5
507	589673.521	4759402.939	Lim	Parcela 5
508	589658.63	4759392.149	Lim	Parcela 5
509	589672.035	4759385.489	Lim	Parcela 5
510	589680.792	4759381.966	Lim	Parcela 5
511	589685.218	4759380.825	Lim	Parcela 5
512	589700.054	4759391.173	Lim	Parcela 5

PLANO DE COMPARACIÓN CON CATASTRO

Levantamiento Topográfico Polígono 420, Corno do boi – Concello de Friol

HOJA Nº 12

Sistema de Coordenadas UTM, Datum: ETRS89

ESCALA : 1/1000

COLEGIADO N

COLEGIO OFICIAL DE INGENIEROS TECNICOS EN TOPOGRAFIA

EL ING. TEC. TOPÓGRAFO

DELEGACION DE

Anula al :

INTERVENCION Nº

Anulado por :

RESULTADO MEDICIÓN

SUPERFICIE:	4.991,20 m²
LONGITUD PERIMETRAL:	391,43 m

PLANO PLANTA ACOTADA

Levantamiento Topográfico Polígono 420, Corno do boi – Concello de Friol

HOJA N° 13

Sistema de Coordenadas UTM, Datum: ETRS89

ESCALA : 1/1000

COLEGIADO N

COLEGIO OFICIAL DE INGENIEROS TECNICOS EN TOPOGRAFIA

EL ING. TEC. TOPOGRAFO

DELEGACION DE

Anula al :

INTERVENCION Nº

Anulado por :

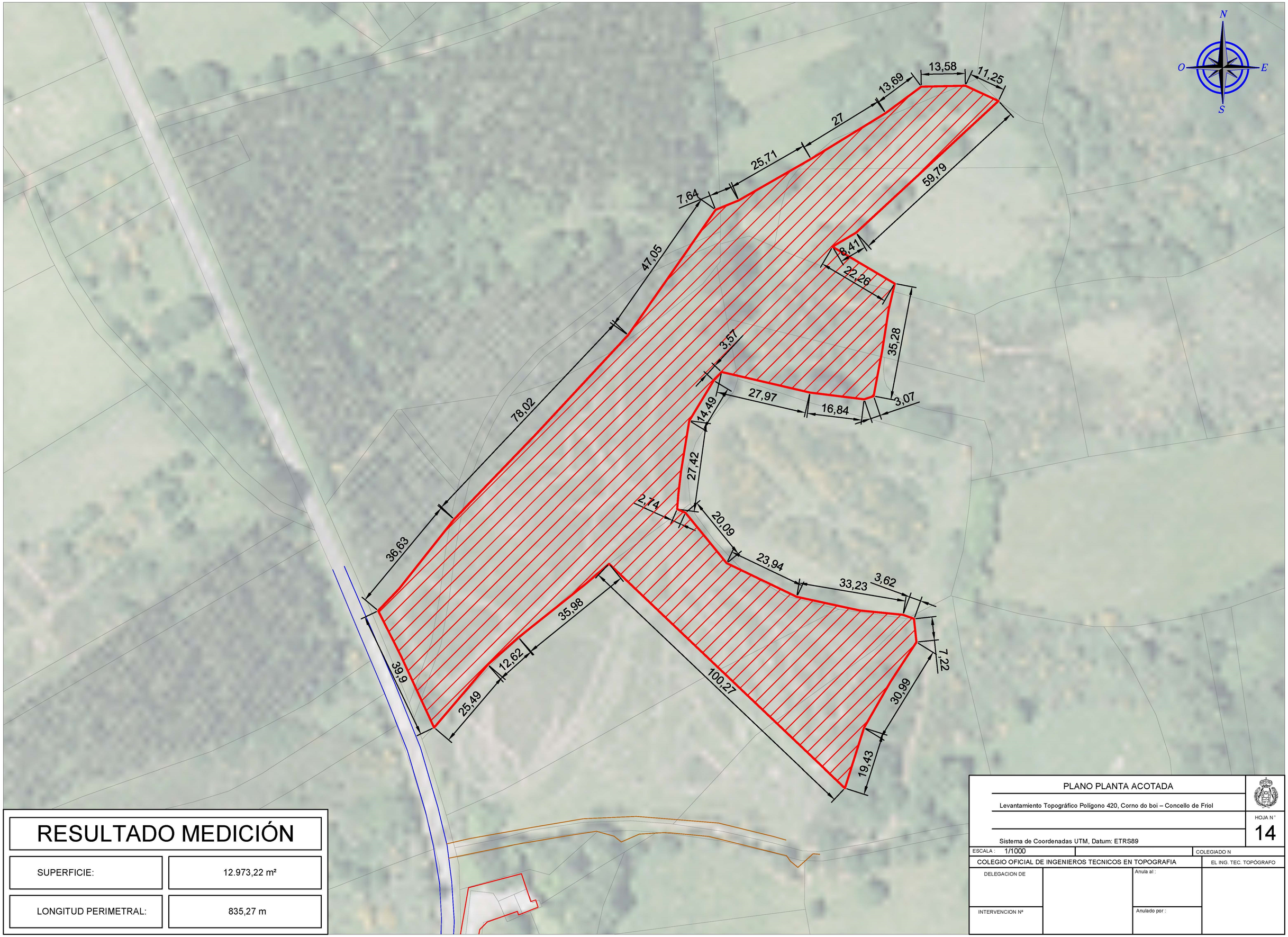

RESULTADO MEDICIÓN

SUPERFICIE:	12.973,22 m²
LONGITUD PERIMETRAL:	835,27 m

PLANO PLANTA ACOTADA

Levantamiento Topográfico Polígono 420, Corno do boi – Concello de Friol

Sistema de Coordenadas UTM, Datum: ETRS89

HOJA N.º 14

ESCALA : 1/1000

COLEGIADO N

COLEGIO OFICIAL DE INGENIEROS TECNICOS EN TOPOGRAFIA

EL ING. TEC. TOPÓGRAFO

DELEGACION DE

Anula al :

INTERVENCION Nº

Anulado por :

RESULTADO MEDICIÓN

SUPERFICIE:	6.139,94 m²
LONGITUD PERIMETRAL:	391,61 m

PLANO PLANTA ACOTADA

Levantamiento Topográfico Polígono 420, Corno do boi – Concello de Friol

Sistema de Coordenadas UTM, Datum: ETRS89

HOJA N º 15

ESCALA : 1/1000

COLEGIADO N

COLEGIO OFICIAL DE INGENIEROS TECNICOS EN TOPOGRAFIA

EL ING. TEC. TOPÓGRAFO

DELEGACION DE

Anula al :

INTERVENCION Nº

Anulado por :

RESULTADO MEDICIÓN

SUPERFICIE:	979,06 m²
LONGITUD PERIMETRAL:	171,13 m

PLANO PLANTA ACOTADA

Levantamiento Topográfico Polígono 420, Corno do boi – Concello de Friol

Sistema de Coordenadas UTM, Datum: ETRS89

HOJA N.º 16

ESCALA : 1/1000

COLEGIADO N

COLEGIO OFICIAL DE INGENIEROS TECNICOS EN TOPOGRAFIA

EL ING. TEC. TOPÓGRAFO

DELEGACION DE

Anula al :

INTERVENCION Nº

Anulado por :

RESULTADO MEDICIÓN

SUPERFICIE:	3.047,65 m²
LONGITUD PERIMETRAL:	349,95 m

PLANO PLANTA ACOTADA

Levantamiento Topográfico Polígono 420, Corno do boi – Concello de Friol

HOJA N º 17

Sistema de Coordenadas UTM, Datum: ETRS89

ESCALA : 1/1000

COLEGIADO N

COLEGIO OFICIAL DE INGENIEROS TECNICOS EN TOPOGRAFIA

EL ING. TEC. TOPÓGRAFO

DELEGACION DE

Anula al :

INTERVENCION Nº

Anulado por :

N
O
E
S

PLANO DE REPORTAJE FOTOGRÁFICO

Levantamiento Topográfico Polígono 420, Corno do boi – Concello de Friol

Sistema de Coordenadas UTM, Datum: ETRS89

HOJA Nº 18

ESCALA : 1/1000		COLEGIADO
COLEGIO OFICIAL DE INGENIEROS TECNICOS EN TOPOGRAFIA		EL ING. TEC. TOPÓGRAFO
DELEGACION DE		Anula al :
INTERVENCION Nº		Anulado por :

PLANO DE REPORTAJE FOTOGRÁFICO

Levantamiento Topográfico Polígono 420, Corno do boi – Concello de Friol

HOJA Nº 19

Sistema de Coordenadas UTM, Datum: ETRS89

ESCALA : 1/1000

COLEGIADO N

COLEGIO OFICIAL DE INGENIEROS TECNICOS EN TOPOGRAFIA

EL ING. TEC. TOPÓGRAFO

DELEGACION DE

Anula al :

INTERVENCION Nº

Anulado por :

PLANO DE REPORTAJE FOTOGRÁFICO

Levantamiento Topográfico Polígono 420, Corno do boi – Concello de Friol

Sistema de Coordenadas UTM, Datum: ETRS89

HOJA Nº 20

ESCALA : 1/1000

COLEGIADO N

COLEGIO OFICIAL DE INGENIEROS TECNICOS EN TOPOGRAFIA

EL ING. TEC. TOPÓGRAFO

DELEGACION DE

Anula al :

INTERVENCION Nº

Anulado por :

PLANO DE REPORTAJE FOTOGRÁFICO

Levantamiento Topográfico Polígono 420, Corno do boi – Concello de Friol

HOJA N.º 21

Sistema de Coordenadas UTM, Datum: ETRS89

ESCALA : 1/1000

COLEGIADO N

COLEGIO OFICIAL DE INGENIEROS TECNICOS EN TOPOGRAFIA

EL ING. TEC. TOPÓGRAFO

DELEGACION DE

Anula al :

INTERVENCION Nº

Anulado por :

PLANO DE REPORTAJE FOTOGRÁFICO

Levantamiento Topográfico Polígono 420, Corno do boi – Concello de Friol

HOJA Nº
22

Sistema de Coordenadas UTM, Datum: ETRS89

ESCALA : 1/1000		COLEGIADO N
COLEGIO OFICIAL DE INGENIEROS TECNICOS EN TOPOGRAFIA		EL ING. TEC. TOPÓGRAFO
DELEGACION DE		Anula al :
INTERVENCION Nº		Anulado por :